

ÚZEMNÍ PLÁN PRASKLICE

LEGENDA

	řešené území
	zastavěné území k 12.4.2016
	zastavitelné plochy
	rozhraní mezi plochami se shodnou funkcí
	hranice kraje
	hranice katastru
34	číslo plochy s rozdílným způsobem využití - Návrh
K	kód plochy s rozdílným způsobem využití- Stav
K	kód plochy s rozdílným způsobem využití- Návrh

PŘÍRODNÍ HODNOTY

stav	návrh	
		národní přírodní památka (NPP) vč. ochranného pásma
		plocha při okraji lesa s podmíněným využíváním
		biocentrum ÚSES
		biokoridor ÚSES
		interakční prvek - plošný ÚSES
		sesuvné území

KULTURNÍ HODNOTY

stav	návrh	
		archeologické naleziště
		objekt a soubor v památkovém zájmu

DOPRAVA

stav	návrh	
		silnice III.třídy
		místní komunikace
		zastávka hromadné dopravy osob
		izochrona dostupnosti
		cyklistická stezka
		cyklotrasa
		OP silnice II. a III.třídy

TI - VODNÍ HOSPODÁŘSTVÍ

stav	návrh	
		vodovodní řád skupinového vodovodu
		páteřní stoka jednotné kanalizace
		PČS - přečerpávací stanice odpadních vod
		OP vod.zdroje I.stupně
		OP vod.zdroje II.a vnitřní
		OP vod.zdroje II.b vnější
		oprávněný prostor pro správu vodního toku
		retenční prostor - plocha určená k rozlívě

TI - ENERGETIKA, SPOJE

stav	návrh	
		venkovní vedení el.sítě VN 1-35 kV
		venkovní vedení el.sítě NN s izol.vodiči
		distribuční trafostanice
		plynovod VTL
		plynovod STL
		regulační stanice plynu VTL/STL
		anodová, katodová ochrana
		radioreléová trasa
		základnová stanice
		místní telekomunikační kabel
		OP vedení VN
		bezpečnostní pásmo plynovodu nebo objektů na síti
		OP plochy / objektů na sdělovací síti

JEVY OSTATNÍ

stav	návrh	
		plocha odvodněná

PLOCHY S ROZDÍLNÝM ZPŮSOBEM VYUŽITÍ

STAV	NÁVRH	
BI	BI	Plochy bydlení - bydlení individuální
OV	OV	Plochy veřejné vybavenosti
OH		Plochy pro veřejná pohřebiště a související služby
OS		Plochy pro tělovýchovu a sport
DS	DS	Plochy pro silniční dopravu
	T*	Plochy technické infrastruktury
	TV	Plochy pro vodní hospodářství
TE		Plochy pro energetiku
P*	P*	Plochy veřejných prostranství
SO.3		Plochy smíšené obytné vesnické
VZ	VZ	Plochy pro zemědělskou a lesnickou výrobu
WT		Vodní plochy a toky
Z*		Plochy sídelní zeleně
K	K	Plochy krajinné zeleně
P	P	Plochy přírodní
Z		Plochy zemědělské
L		Plochy lesní

číslo plochy s rozdílným způsobem využití		popis	výměra plochy celkem (ha)
1	BI	bydlení individuální	0,540
2	BI	bydlení individuální	0,336
3	BI	bydlení individuální	0,208
4	BI	bydlení individuální	0,239
5	P*	veřejné prostranství	0,071
6	TV	PČS	0,079
7	TV	vodní hospodářství	0,273
8	K	krajinná zeleň (lokální biokoridor ÚSES)	0,672
9	P	přírodní plocha (lokální biocentrum ÚSES)	0,810
10	K	krajinná zeleň (lokální biokoridor ÚSES)	0,315
11	K	krajinná zeleň (lokální biokoridor ÚSES)	0,723
12	K	krajinná zeleň (lokální biokoridor ÚSES)	0,055
13	P	přírodní plocha (lokální biocentrum ÚSES)	0,255
14	K	krajinná zeleň (lokální biokoridor ÚSES)	0,093
15	K	krajinná zeleň (lokální biokoridor ÚSES)	0,158
16	K	krajinná zeleň (lokální biokoridor ÚSES)	0,315
17	K	krajinná zeleň (lokální biokoridor ÚSES)	0,094
18	P	přírodní plocha (lokální biocentrum ÚSES)	1,087
19	K	krajinná zeleň (lokální biokoridor ÚSES)	0,436
20	K	krajinná zeleň (interakční prvek ÚSES)	0,618
21	K	krajinná zeleň (interakční prvek ÚSES)	0,172
22	K	krajinná zeleň (interakční prvek ÚSES)	0,082
23	K	krajinná zeleň (interakční prvek ÚSES)	0,063
24	K	krajinná zeleň (interakční prvek ÚSES)	0,779
25	K	krajinná zeleň (interakční prvek ÚSES)	0,370
26	K	krajinná zeleň (interakční prvek ÚSES)	0,333
27	K	krajinná zeleň (interakční prvek ÚSES)	0,450
28	K	krajinná zeleň (interakční prvek ÚSES)	0,362
29	K	krajinná zeleň (interakční prvek ÚSES)	0,316
30	K	krajinná zeleň (interakční prvek ÚSES)	0,138
31	K	krajinná zeleň (interakční prvek ÚSES)	0,123
32	K	krajinná zeleň (interakční prvek ÚSES)	0,230
33	K	krajinná zeleň (interakční prvek ÚSES)	0,159
34	K	krajinná zeleň (interakční prvek ÚSES)	0,095
35	DS	komunikace	0,387
36	K	krajinná zeleň (interakční prvek ÚSES)	0,028
37	K	krajinná zeleň (interakční prvek ÚSES)	0,053
38	K	krajinná zeleň (interakční prvek ÚSES)	0,082
39	TV	koridor kanalizace	0,294
40	TV	koridor kanalizace	0,107
41	TV	koridor kanalizace	0,001
42	OV	veřejná vybavenost	0,145
43	T*	hráz vodní nádrže	0,115
44	DS	komunikace	0,417
45	K	krajinná zeleň (lokální biokoridor ÚSES)	0,052
46	P	přírodní plocha (lokální biocentrum ÚSES)	1,122
47	VZ	zemědělská výroba	0,862

Poznámka:

Správci vodních toků - Povodí Moravy, s.p. Brno:
 - Tišínka
 - Morkovický potok
 - PB přítok Tišínky
 Lesy ČR, s.p. - Oblastní správa toků Brno:
 - Svábský potok

Správci drobných vodních toků v katastru mohou při výkonu správy vodního toku, pokud je to nezbytně nutné a po předchozím projednání s vlastníky pozemků užívat pozemků sousedících s korytem vodního toku a to u drobných vodních toků nejvýše v šířce 6m od břehové čáry.

V řešeném území se nachází ochranná pásma vodních zdrojů:
 - OPVZ I.st. a II.b st. Prasklice - rozhodnutí Vod.235/1-1651/1990-Chý
 - OPVZ II.a st. a II.b st. Uhřice - rozhodnutí Vod.235/1-179/1984

Do správního území obce zasahuje zájmové území Ministerstva obrany:
 - Koridor RR směrů - zájmové území pro nadzemní stavby (dle ustanovení §175 odst.1 zákona č.183/2006 Sb., o územním plánování a stavebním řádu), které je nutno respektovat podle zákona č.222/1999 Sb., o zajišťování obrany ČR a zákona č.127/2005 o elektronických komunikacích.
 V tomto vymezeném území lze vydat územní rozhodnutí a povolit nadzemní výstavbu přesahující 30m n.t. jen na základě stanoviska Ministerstva obrany (dle ustanovení §175 odst.1 zákona č.183/2006 Sb. o územním plánování a stavebním řádu) - viz. mapový podklad, ÚAP -jev 82. V případě kolize může být výstavba omezena.

Řešené území je územím s archeologickými nálezy a při stavební činnosti na tomto území musí být splněny povinnosti stanovené zákonem č.20/1987 Sb., o státní památkové péči, ve znění pozdějších předpisů (§22 a následující). V řešeném území se nacházejí tato archeologická naleziště:

24-42-13/2 kat.území s arch.nálezy:1; Kovalovice - kóta 276,9 - návrší SZ od Kovalovic
 24-42-13/6 kat.území s arch.nálezy:1; Křebý - severně od Prasklic, při hranici s okresem Prostějov
 24-42-13/8 kat.území s arch.nálezy:2; středověké a novověké jádro obce - silnicovka protuná Svábským potokem; na JZ od Kroměříže a na SZ od Zdounek


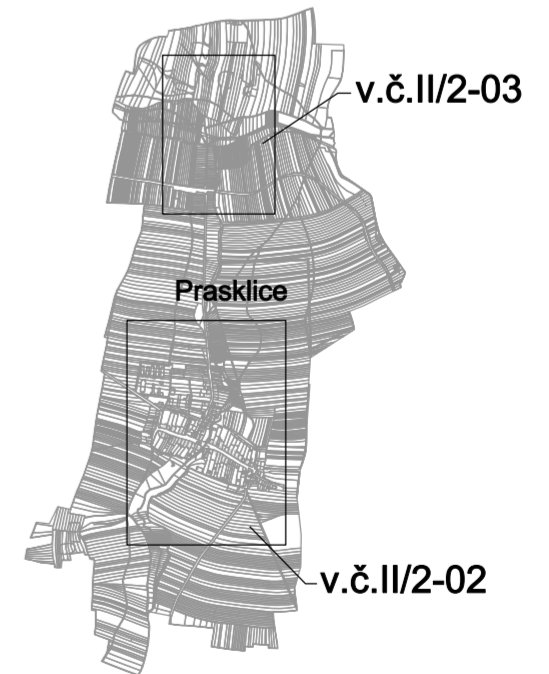
Zbývající část řešeného území - kategorie území s archeologickými nálezy:3

Památky místního významu:

- 1 - kostel sv. Anny
- 2 - kříž u kostela
- 3 - socha sv. Floriána
- 4 - socha sv. Anny
- 5 - kříž
- 6 - kříž
- 7 - Boží muka - poutní místo Křebý

Celé řešené území spadá do regionu lidové architektury - Hanácký žudr.

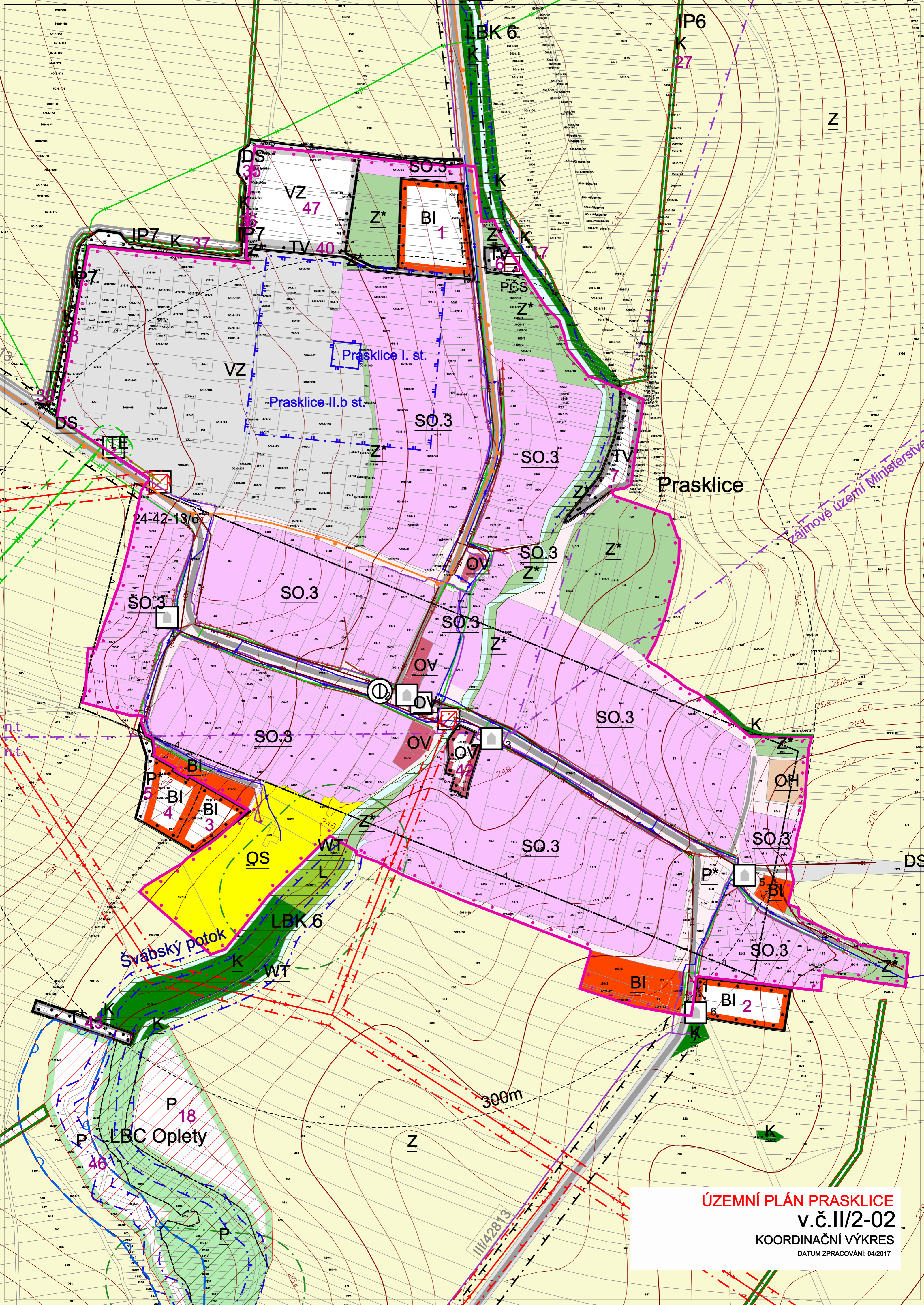
SCHÉMA KLADU VÝKRESŮ



v.č.II/2-01

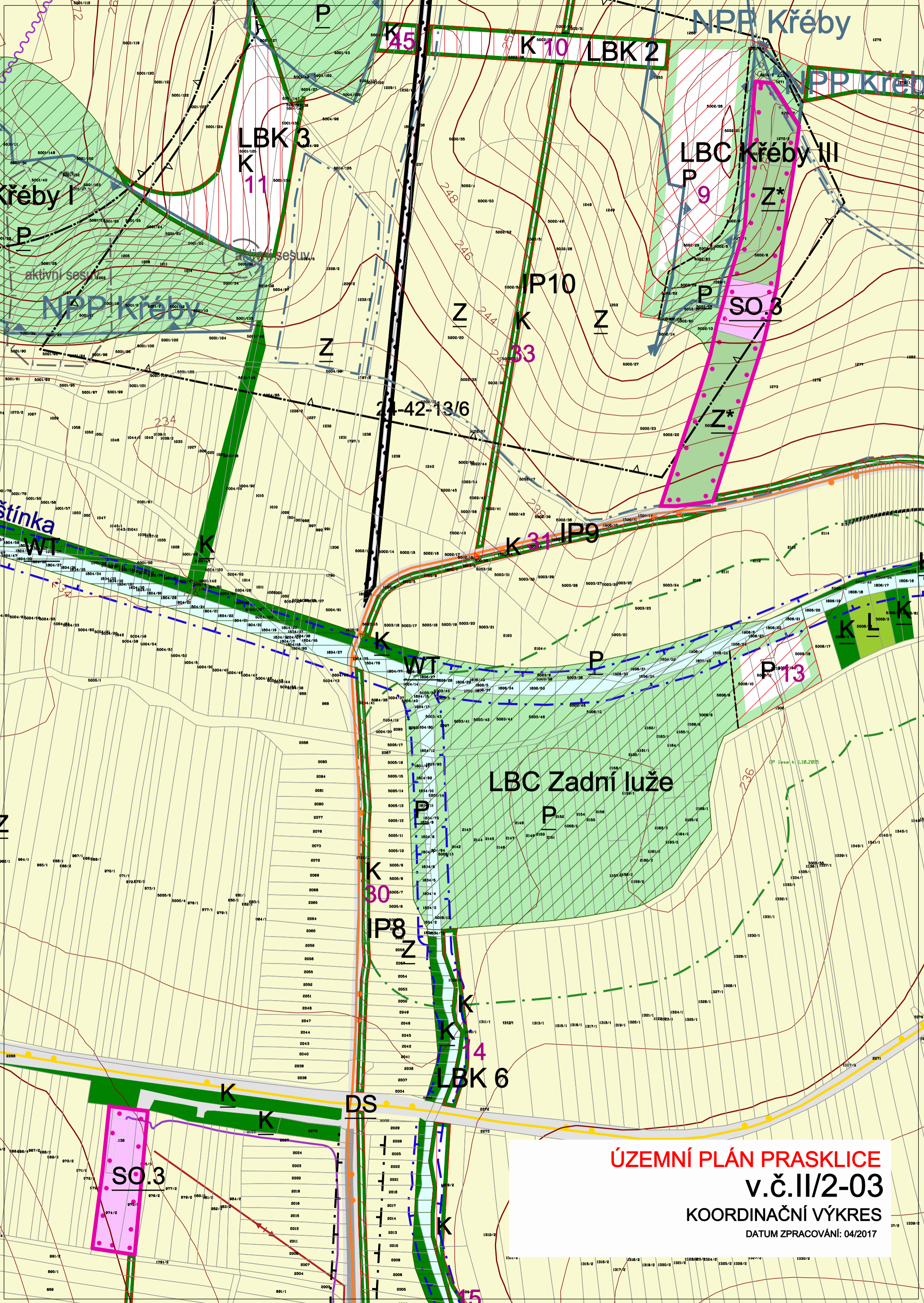
Příloha č.4

OBJEDNATEL OBEC PRASKLICE	POŘIZOVATEL MĚSTSKÝ ÚŘAD KROMĚŘÍŽ	 KOLLÁROVA 629 TEL.603 818 384 ING.ARCH.MILAN KROUMAN
ZAKÁZKOVÉ ČÍSLO K 5 -16	ODPOVĚDNÝ PROJEKTANT ING. ARCH. MILAN KROUMAN	
ÚZEMNÍ PLÁN PRASKLICE		ODŮVODNĚNÍ ÚZEMNÍHO PLÁNU
OBSAH KOORDINAČNÍ VÝKRES	MĚŘÍTKO 1 : 2 000	DATUM 04/2017
		V.Č. II/2



zájmové území Ministerstva

ÚZEMNÍ PLÁN PRASKLICE
v.č.II/2-02
KOORDINAČNÍ VÝKRES
DATUM ZPRACOVÁNÍ: 04/2017



NPP Křeby

K 45 K 10 LBK 2

LBK 3
K 11

LBC Křeby III
P 9 Z*

Křeby I
P
aktivní sešuv
NPP Křeby

IP10
K 33
Z

SO.3

21-42-13/6

štínka
WT

K 31 IP9

WT
P 13

LBC Zadní luže
P

K 30
IP8
Z

K 14
LBK 6

SO.3

ÚZEMNÍ PLÁN PRASKLICE
v.č.II/2-03
KOORDINAČNÍ VÝKRES
DATUM ZPRACOVÁNÍ: 04/2017

DS